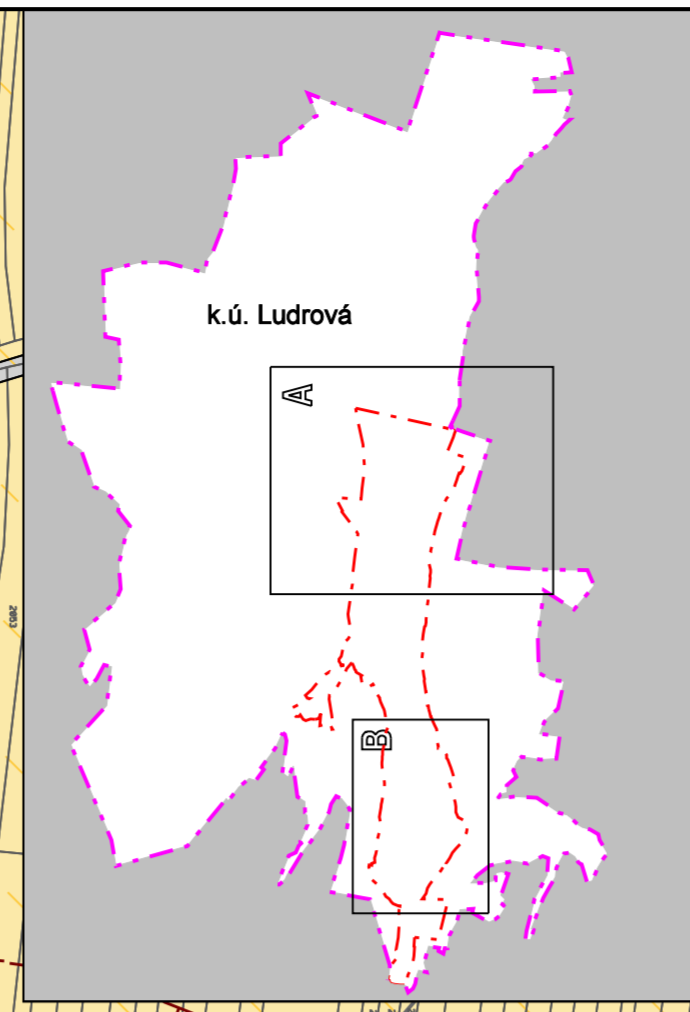
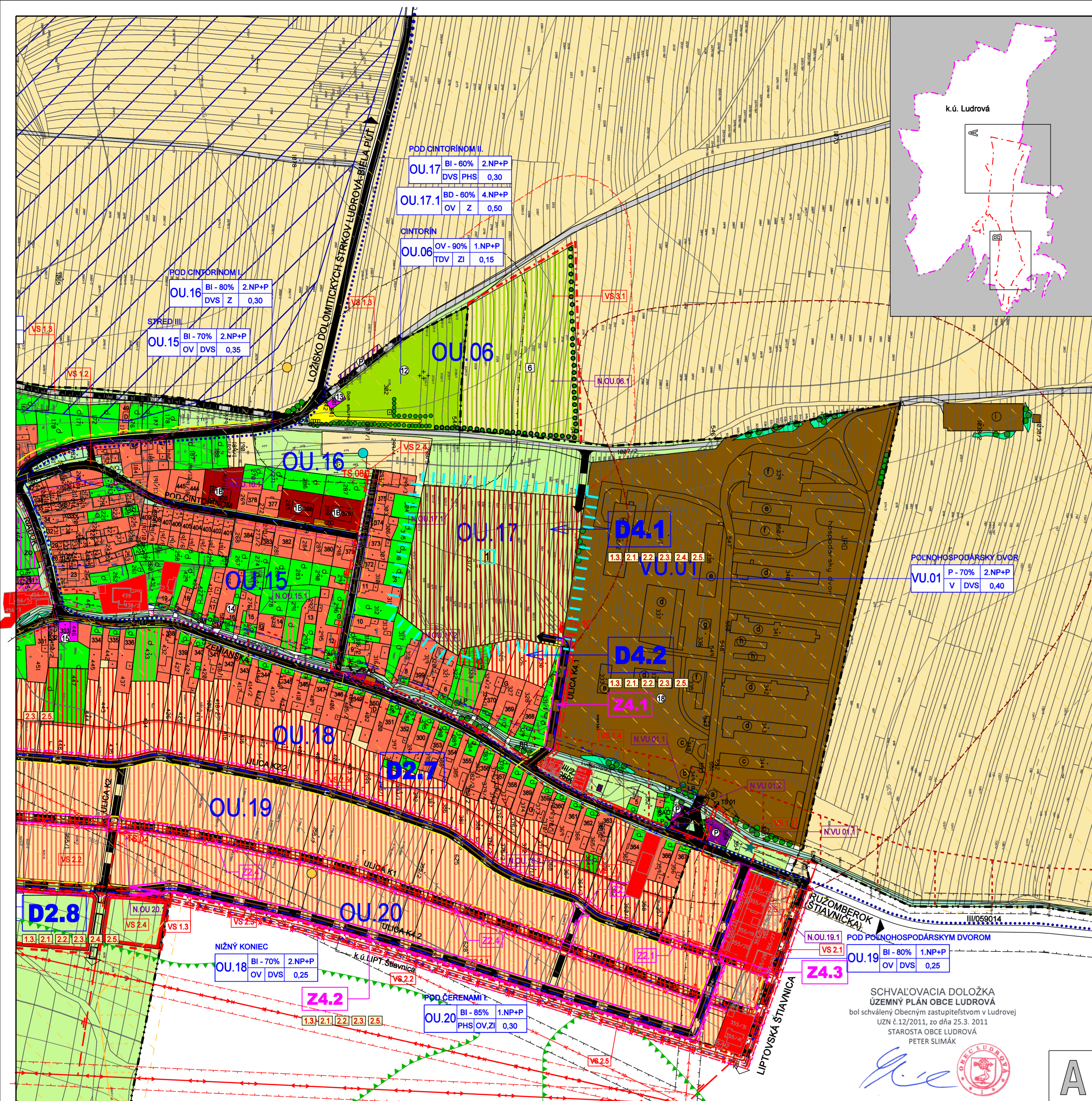


ÚZEMNÝ PLÁN OBCE LUDROVÁ



LEGENDA

1. VYMEDZUJÚCE JAVY

STAV	NÁVRH	VÝHĽAD
HRANICA KATASTRÁLNEHO ÚZEMIA OBCE		
HRANICA ZASTAVANÉHO ÚZEMIA OBCE K 1.1.1990		
HRANICA SKUTOČNE ZASTAVANÉHO ÚZEMIA OBCE		
OCHRANNÉ PÁSMA VV 22kV-10m, VV 20m-TS 10m, CESTA III/59014-20m, PÔTKOĽ LUDROVANKA - 6m, LĚS-50m, CINTORIN-50m)		
OCHRANNÉ PÁSMA DRUŽSTVA		
HRANICE REGULOVANÝCH PRIESTOROV		
OZNAČENIE REGULOVANÝCH PRIESTOROV		
OZNAČENIE ULÍC		
VZDUŠNÉ VEDENIE ELEKTRICKEJ ENERGIE VV (22kV)		
VZDUŠNÉ VEDENIE ELEKTRICKEJ ENERGIE VV (400kV)		
VZDUŠNÉ VEDENIE ELEKTRICKEJ ENERGIE VV PRELOŽIT		
KÁBLOVÉ VEDENIE ELEKTRICKEJ ENERGIE VV		
TRANSFORMÁTOROVÉ STANICE		
VODNÝ ZDROJ		
ZBERNÁ KOMORA		
OCHRANNÉ PÁSMA VODNÉHO ZDROJA I. STUPŇA		
OCHRANNÉ PÁSMA VODNÉHO ZDROJA II. STUPŇA - VNÚTORNÉ		
OCHRANNÉ PÁSMA VODNÉHO ZDROJA II. STUPŇA - VONKAJŠIE		
VODNÉ PLOCHY		

2. LEGISLATÍVNE REGULATÍVY

STAV	NÁVRH	VÝHĽAD
HRANICE PARCEL		
KULTÚRNA PAMiatKA EVIDOVANÁ V ÚZPF		
1- ÚZPF 3510 - RÍM.KAT.KOSTOL VŠETKYCH SVÄTÝCH S AREÁLOM,		
2- ÚZPF 3510 - RÍM.KAT.KOSTOL VŠETKYCH SVÄTÝCH,		
3- ÚZPF 21740 - ARCHEOLOGICKÁ LOKALITA-HRADISKO VÝŠNINE PÁNCOVÁ/HRADOK DULICE		
4- ARCHEOLOGICKÉ NÁLEZISKO EVIDOVANÉ V ČEAS LUDROVÁ - STRAŇA		

3. FUNKČNÉ REGULATÍVY

STAV	NÁVRH	VÝHĽAD
PLOCHY S PREVÁHOU BÝVANIA V NÍZKOPODLAŽNÝCH RODINNÝCH DOMOCH		
PLOCHY BÝVANIA V BYTOVÝCH DOMOCH		
PLOCHY S PREVÁHOU OBČIANSKEJ VYBAVENOSTI		
PLOCHY FUNKČNE ZMIEŠANÉ (BÝVANIE, OBCHODY, SLUŽBY)		
PLOCHY S PREVÁHOU REKREÁCIE A CR		
PLOCHY S PREVÁHOU ŠPORTU A TELOVÝCHOVY		
PLOCHY DOPRAVNÝCH ZARIADENÍ		
PLOCHY CINTORÍNOV		
PLOCHY POĽNOHOSPODÁRSKEJ VÝROBY		
LOŽISKO NEVYHRADENÉHO NERASTU - 4195 - BIELA PÚT, STAVEBNÝ KAMEN - DOLMIT		
CHRÁNENÉ LOŽISKOVÉ ÚZEMIE A DOBÝVACÍ PRIESTOR - 102 - LUDROVÁ, DEKORÁČNY KAMEN - TRAVERTÍN		
PLOCHY VÝROBY, SKLADOV, ZARIADENÍ TECHNICKEJ VYBAVENOSTI		
ZOSUVNÉ ÚZEMIE		
ODVODNENIE-MELIORÁCIA		
PODMACANÉ PLOCHY A MOKRADE		
MINERÁLNY PRAMEN MEDOKÝS		
ORNÁ PÔDA		
TRVALÉ TRÁVNE PORASTY		
ZÁHRADY		
PLOCHY VEREJNE DOSTUPNEJ ZELENE		
PLOCHY LESOV		
SOLITÉRY ZELENE		
SKUPINY VEGETÁCIE (BREHOVÝ PORAST, NELESNÁ DREVINOVÁ VEGETÁCIA)		
PLOCHY VEREJNÝCH PRIESTOROV S PRIORITOU AUTOMOBILOVÉHO POHYBU		
POLNÉ CESTY ÚČELOVÉ		
PLOCHY VEREJNÝCH PRIESTOROV S PRIORITOU PEŠIEHO POHYBU		
ZNAČKOVANÉ TURISTICKE TRASY		
CYKLISTICKE TRASY		
PARKOVISKO		
MOST		
SÚKROMNÉ LÁVKY		
ZASTÁVKA SAD		
ZBER TRIEDENÉHO ODPADU		

PRIESTOROVÉ REGULATÍVY

STAV	NÁVRH	VÝHĽAD
KÓD REGULOVANÉHO PRIESTORU		
HLAVNÁ FUNKCIA + % ZASTUPENIE		
PODLAŽNOSŤ		
KOEFICIENT ZASTAVANOSTI		
DOPLNKOVÁ FUNKCIA		
OZNAČENIE REGULOVANÉHO PRIESTORU		

ZOZNAM HLAVNÝCH FUNKCIÍ

BI/BD - BÝVANIE INDIVIDUÁLNE (RODINNÝCH DOMOCH), HROMADNÉ (BYTOVÝCH DOMOCH)

OV - OBČIANSKA VYBAVENOSŤ - ZARIADENIA MALOOBCHODU A SLUŽIEB BEZ VPLYVU NA OKOLIE

RS - REKREÁCIA (UBYTOVACIE SLUŽBY), ŠPORT REKREAČNÝ

DVS - VÝROBA A SLUŽBY S OBMEDZENÝM VPLYVOM NA OKOLIE (PREVÁDZKARNE DROBNEJ REMESELNEJ VÝROBY A SLUŽIEB)

TDV - TECHNICKÁ A DOPRAVNÁ VYBAVENOSŤ (PARKOVISKA, GARÁŽE, ZASTAVKA SAD)

Z - ZELEN SÚKROMNÁ, VEREJNÁ

Z(ZV,ZI,ZS) - ZELEN PRI RD (ZELEN VEREJNÁ, ZELEN IZOLAČNÁ, ZELEN SPRIEVODNÁ, BREHOVÁ)

PHS - POĽNOHOSPODÁRSKE SAMOZASOBEITELSTVO PRI BÝVANÍ (ZÁHRADKA, CHOV HYDINY, ZAJACE)

P - POĽNOHOSPODÁRSKA VÝROBA

● - PRIESTOROVÁ DOMINANTA

◡ - VÝZNAMNÝ POHLADOVÝ UHOL

◡ - VÝZNAMNÁ KRAJINNÁ/SIDELNÁ/PANORÁMA

◡ - OZNAČENIE NEZASTAVATEĽNÝCH PLOCH

◡ - BOŽIA MUKA

4. CHRÁNENÉ ÚZEMIA PRÍRODY

◡ - NATURA 2000 - CHRÁNENÉ VÝŠNINE ÚZEMIE (V MIEZDOPRÁZDNEJ PRÍRODNOSTI)

◡ - NÁVRH PRÍRODNEJ PAMiatKY LUDROVSKÉ TRAVERTÍN (ŠPP podľa ÚPN VÚC)

5. PRVÝ ÚSES

◡ - NADREGIONÁLNY BIKOKRIDOR - NÍZKE TATRY

◡ - MIESTNY BIKOKRIDOR - LUDROVANKA

6. VODNÉ HOSPODÁRSTVO

◡ - ROZVÁZGACIE VODOVODNÉ POTRUBIE

◡ - KANALIZAČNÝ ZBERAČ

7. ENERGETIKA

◡ - VZDUŠNÉ VEDENIE ELEKTRICKEJ ENERGIE NN

◡ - KÁBLOVÉ VEDENIE ELEKTRICKEJ ENERGIE NN

◡ - SLABOPRŮDOVÉ ROZVODY

◡ - STL PLYNOVOD

8. VEREJNOPROSPEŠNÉ STAVBY

◡ - OZNAČENIE VEREJNOPROSPEŠNÝCH STAVIEB

LEGENDA - ZMENY A DOPLNKY č.2 ZMENY

STAV	NÁVRH	VÝHĽAD
ZMENA FUNKCIE		
ČÍSLO ZMENY		
JAV NA ZRUŠENIE		

DOPLNKY

STAV	NÁVRH	VÝHĽAD
HRANICA SKUTOČNE ZASTAVANÉHO ÚZEMIA		
OZNAČENIE DOPLNENÝCH LOKALÍT		
OZNAČENIE ULÍC		
VZDUŠNÉ VEDENIE ELEKTRICKEJ ENERGIE VV		
KÁBLOVÉ VEDENIE ELEKTRICKEJ ENERGIE VV V ZEMI		
OCHRANNÉ PÁSMA (FARBY PODĽA JAVU)		
PLOCHY BÝVANIA RODINNÝCH DOMOCH		
PLOCHY S PREVÁHOU OBČIANSKEJ VYBAVENOSTI		
PLOCHY VEREJNÝCH PRIESTOROV S PRIORITOU AUTOMOBILOVÉHO POHYBU		
HRANICA OCHRANENÉHO PÁSMA NKP		
CHRÁNENÝ POHLAD		
SVAHOVÉ DEFORMÁCIE - ZOSUVY		
SKLADKY UPRAVENÉ (PREKRYTIE, TERÉNNÉ ÚPRAVY A POD.)		
STARÉ BANSKÉ DIELA		
RADŇONOVÉ RIZIKO - REFERENČNÉ PLOCHY NÍZKE / STREDNÉ		
IZOPLOCHY RADŇONOVÉHO RIZIKA - STREDNÉ		
OZNAČENIE VEREJNOPROSPEŠNÝCH STAVIEB		

LEGENDA - ZMENY A DOPLNKY č.4

STAV	NÁVRH	VÝHĽAD
ZMENA FUNKCIE		
ČÍSLO ZMENY		
JAV NA ZRUŠENIE		

DOPLNKY

STAV	NÁVRH	VÝHĽAD
HRANICA PARCEL - KN C		
OZNAČENIE DOPLNENÝCH LOKALÍT		
OZNAČENIE ULÍC		
SÚKROMNÁ KOMUNIKÁCIA		
PRAMEN MINERÁLNEJ VODY		
ÚZEMIE VYŽADUJÚCE PODROBNÉ ŘEŠENIE (UŠ)		
OZNAČENIE VEREJNOPROSPEŠNÝCH STAVIEB		

Architektonický ateliér **Gam**, Nám.A.Hlinku 27, Ružomberok

NÁZOV DOKUMENTÁCIE

ÚZEMNÝ PLÁN OBCE LUDROVÁ

+ ZMENY A DOPLNKY č.1 a č.2 (r. 2012, 2017)

ZMENY A DOPLNKY č.4

NÁZOV VÝKRESU

KOMPLEXNÝ VÝKRES PRIESTOROVÉHO USPOŘIADANIA A FUNKČNEHO VYUŽITIA ZASTAVANÉHO ÚZEMIA S VYZNAČENOU ZÁVÄZŤOU ČASTOU ŘEŠENIA A VEREJNOPROSPEŠNÉ STAVBY

OBJEDNÁVATEĽ DOKUMENTÁCIE: OBEC - LUDROVÁ

AUTORI ŘEŠENIA: ING.ARCH. DÄVÍD GOČ, AUTORIZOVANÝ ARCHITEKT

OBORNÁ SPOLUPRÁCA: ING.PETER GAŽIK, ING.ANTON GALAS, ING.ANTON TURAN, ING.VLADIMÍR OTTO, ING.IVANA HORVÄTOVÄ, ZUZANA TAKÄČOVÄ

ČÍSLO ZÄKÄZKY: 19006 - 20

DÄTUM: JÜL 2020

MIERKA VÝKRESU: 1 : 2 000

ČÍSLO VÝKRESU: 3

LEGENDA - ZMENY A DOPLNKY č.1 ZMENY

STAV	NÁVRH	VÝHĽAD
ZMENA FUNKCIE		
ČÍSLO ZMENY		
JAV NA ZRUŠENIE		
OCHRANNÉ PÁSMA (EL.VEDENIE VV 400kV - 25 M)		

DOPLNKY

STAV	NÁVRH	VÝHĽAD
PLOCHY S PREVÁHOU BÝVANIA V RODINNÝCH DOMOCH		
OZNAČENIE DOPLNENEJ LOKALITY		
PLOCHY VEREJNÝCH PRIESTOROV S PRIORITOU AUTOMOBIL POHYBU		

VEREJNOPROSPEŠNÉ STAVBY

1. PRE DOPRAVU

VS 1.1. REALIZÄCIA CHODNÍKOV OKOLO CESTY III/69044 III/2227

VS 1.2. REKONŠTRUKCIA OSTATNÝCH MIESTNYCH KOMUNIKÄCIÍ A AUTOBUSOVÝCH ZASTÄVK

VS 1.3. REALIZÄCIA NAVRHOVANÝCH MIESTNYCH KOMUNIKÄCIÍ, CHODNÍKOV A PARKOVÍSK

VS 1.4. VYBUDOVANIE CYKLISTICKÝCH TRÄS

2. PRE TECHNICKÜ VYBAVENOSŤ

VS 2.1. ROZŠÍRENIE ROZVODOV VODY

VS 2.2. ROZŠÍRENIE ROZVODOV KANALIZÄCIE

VS 2.3. ROZŠÍRENIE A ZOKRUHOVANIE ELEKTRICKÝCH ROZVODOV NN

VS 2.4. VYBUDOVANIE 5 NAVRHOVANÝCH TRANSFORMÄTOROVÝCH STÄNIC (TS) A ZOKRUHOVANIE ELEKTRICKÝCH ROZVODOV VV

VS 2.5. ROZŠÍRENIE ROZVODOV PLYNU

3. PRE OBČIANSKÜ VYBAVENOSŤ

VS 3.1. ROZŠÍRENIE CINTORÍNA A ÚPRAVA AREÄLU

LEGENDA OBJEKTOV

BÝVANIE

19 - BYTOVÝ DOM 3x4 bj - OU.16

OBČIANSKA VYBAVENOSŤ

1. SOCIÄLNÄ INFRAŠTRUKTÜRA

A - ŠKOLSTVO

1 - ZÄKLADNÄ ŠKOLA - OU.05

2 - MÄTERSKÄ ŠKOLA - OU.13

11 - NÄDSTÄVBA MŠ - OU.13

B - ZDRAVOTNICTVO

21 - SÜKROMNÄ AMBULANCIA

B - SPRÄVA A ŘADENIE

3 - OBECNÝ ÜRAD - OU.10

C - OCHRANA PRED POŽÄRMI

4 - POŽÄRÄRNÄ ZBRŮJÄRÄ - OU.10

5 - ARCHEOLOGICKÉ MÜZEUM V PRÍRODE - MIMO ZASTAVANÉHO ÚZEMIA - RU.03

2. KOMERČNÄ INFRAŠTRUKTÜRA

D - TELOVÝCHOVA, ŠPORT A REKREÄCIA

6 - FUTBALOVÉ IHŘISKO - RU.01

6 - ŠÄTNE PRI FUTBALOVOM IHŘISKU - RU.01

7 - IHŘISKO - OU.10

3 - ŠPORTOVÝ AREÄL - RU.01

7 - TRIBÜNA

- VIACÜCELOVÉ IHŘISKO

- TENISOVÉ IHŘISKO

- DETSKÉ IHŘISKO

4 - ODDYCHOVÄ ZÖNA MOČILÄ - RU.02

a - DETSKÉ IHŘISKO

b - ÄLTÄNK S MINERÄLNÜM VODOU

c - ÄLTÄNK S VONKÄJŠIM OHNISKOM

E - KULTÜRNÉ ZÄRIADENIE

6 - KULTÜRNÝ DOM, KNÍŽNICA - OU.10

6 - RÍMSKO-KÄTOLICKÝ KOSTOL VŠETKYCH SVÄTÝCH-OU.03

- MIMO ZASTAVANÉHO ÚZEMIA - RU.05

10 - KOSTOL VŠETKYCH SVÄTÝCH S AREÄLOM - MIMO ZASTAVANÉHO ÚZEMIA - RU.05

5 - ARCHEOLOGICKÉ MÜZEUM V PRÍRODE - MIMO ZASTAVANÉHO ÚZEMIA - RU.03

F - SLUŽBY

11 - POŠTA - OU.13

12 - CINTORÍN - OU.06, OU.20

13 - DOM SMÜTKÜ - OU.06

23 - HOSTINEC SOVÄ - OU.08

12 - PENZIÖN (ŠPORT.AREÄL) - RU.01

14 - BUFET (ODDYCH.ZÖNA MOČILÄ) - RU.02

G - MALOOBCHOD

9 - ROZLIČNÝ TOVÄR - OU.14

10 - POTRAVINY COOP.JEDNOTA OU.13

10 - KONZUM - OU.02

11 - ROZLIČNÝ TOVÄR - OU.14

H - VEREJNÉ ÜBYTOVANIE

20 - A & B ÜBYTOVANIE - OU.10

21 - PENZIÖN - MIMO ZASTAVANÉHO ÚZEMIA - RU.05

12 - PENZIÖN (ŠPORT. AREÄL) - RU.01

13 - ÜBYTOVANIE V SÜKROMI

I - VEREJNÉ STRAVOVANIE

23 - KRÖMA U BOCIANA - OU.13

VÝROBA A TECHNICKÄ VYBAVENOSŤ

a - VRÄTNICA

b - ADMINISTRÄTIVNÄ BUDOVA

c - GARÄŽE

d - MÄŠTÄL

e - SENÍK

f - SÝPKA

g - SKLAD

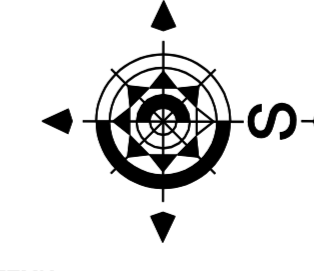
h - SILÄŽNÄ JAMA

i - POJNÉ IHŘISKO

19 - SALÄŠ - MIMO ZASTAVANÉHO ÚZEMIA

15 - PLNÖCKÄ MINERÄLNEJ VODY MOČILÄ - VU.04

16 - ZBERNÝ DVOR ODPÄDOV - OU.21



SCHVAĽOVACIA DOĽOŽKA ÚZEMNÝ PLÁN OBCE LUDROVÄ bol schválený Obecným zastupiteľstvom v Ludrovej UZN č.12/2011, zo dňa 25.3.2011 STAROSTA OBCE LUDROVÄ PETER SLIMÄK



A